



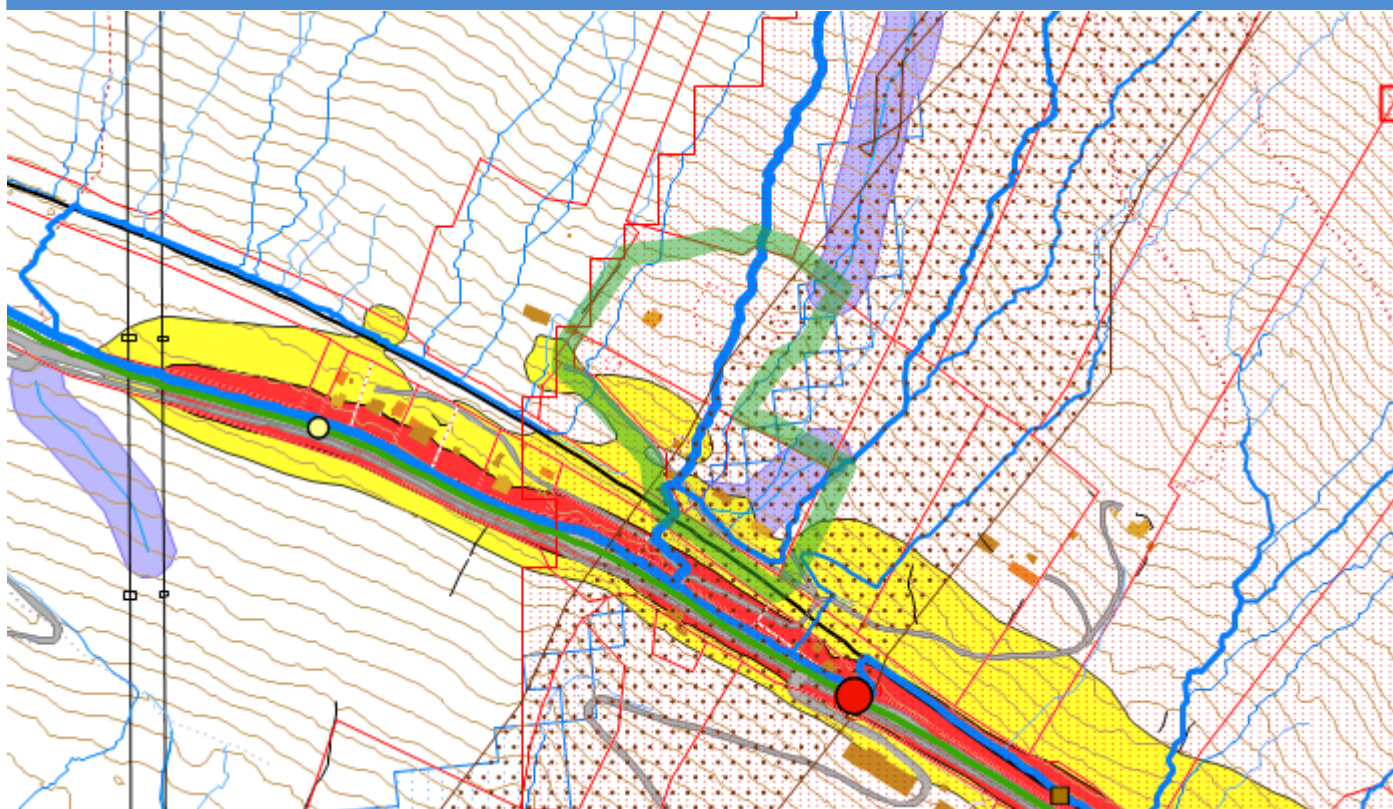
Lesja kommune

# Utvalgte tema

## Analyserapport

Rapporten bygger på automatiserte geoanalyser mot et stort antall kartlag fra mange ulike kilder. Kartlagene er produsert i henhold til ulike nøyaktighetskrav, og blir oppdatert med ulik frekvens. Det gis derfor ingen garanti for at innholdet er oppdatert og korrekt til enhver tid. Vær oppmerksom på at begrepet 'Ikke registrert' i noen tilfeller betyr 'Ikke kartlagt'. I slike tilfeller kan tiltakshaver gis pålegg om kartlegging. Radon og geotekniske undersøkelser er eksempler på slike datasett. Kontakt geodataavdelingen dersom du er i tvil, eller mener rapporten inneholder feil. [Link til kart.](#) (Gyldighet for link garanteres kun for rapportens produksjonstidspunkt.)

### Temadata - Samfunnssikkerhet



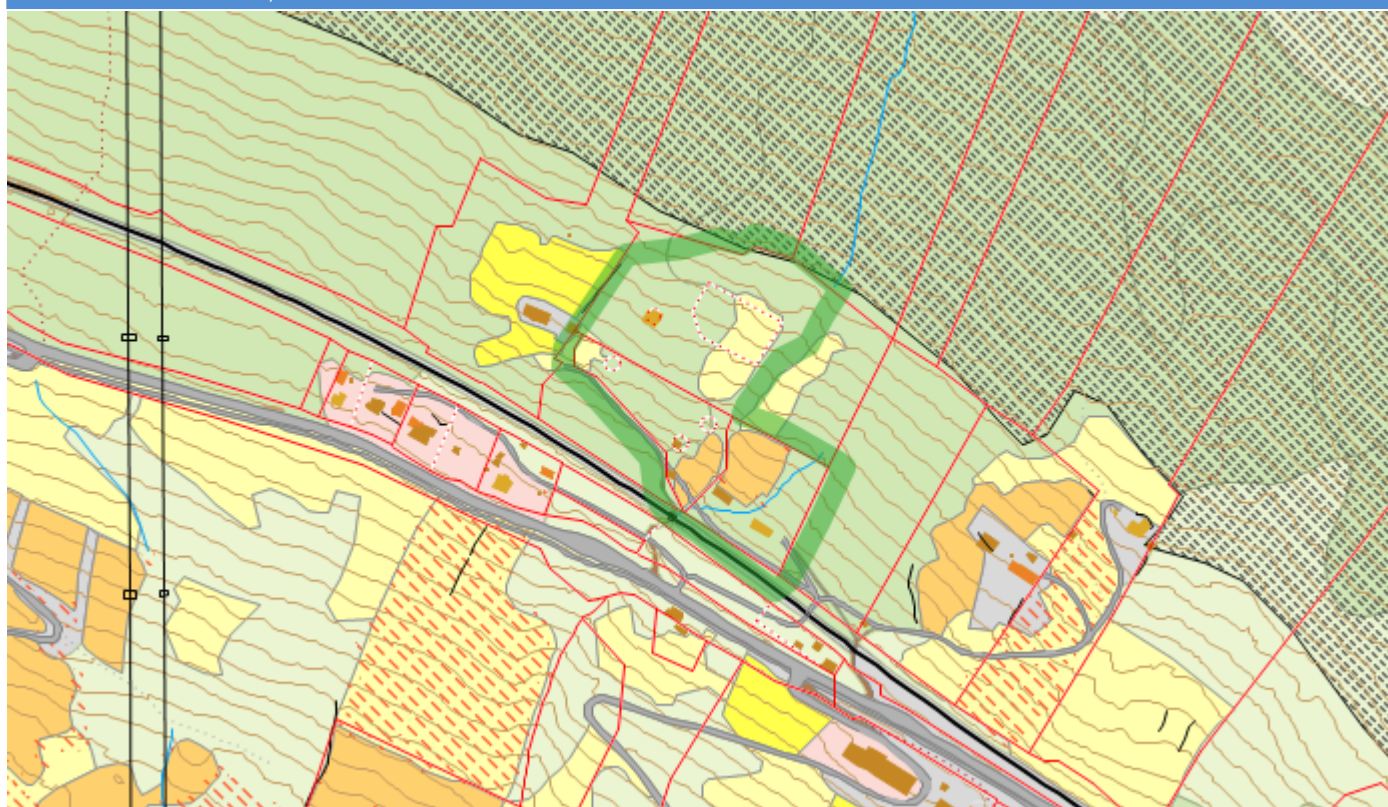
- |  |  |   |
|--|--|---|
| Trafikkulykke - Lettere skadd                    | Trafikkulykke - Drept                          | Trafikkmengde 1501-4000                           |
| Jordskred  | Jord- og flomskred - Potensiell skredfare      | Snøskred - Utløsningsområde                       |
| Snøskred - Utløpsområde                          | Steinsprang - Utløpsområde                     | Flomveier - åpen mer enn 1 000 000 m <sup>2</sup> |
| Flomveier- åpen 500 000-1 000 000 m <sup>2</sup> | Flomveier- åpen 100 000-500 000 m <sup>2</sup> | Flomveier- åpen 50 000-100 000 m <sup>2</sup>     |
| Flomveier- åpen 20 000-50 000 m <sup>2</sup>     | Flomveier- åpen 10 000-20 000 m <sup>2</sup>   | Støy veg -rød sone > 65 db                        |
| Støy veg -gul sone 55-65 db                      | Elverbekker_20mbuffer                          | Aktsomhetsområde for flom                         |

Analyssetema	Antall	Registrert	Ikke registrert	Areal
Støy veg -rød sone > 65 db	0		x	0m <sup>2</sup>
Støy skytebane -rød sone > 65 db	0		x	0m <sup>2</sup>

Støy veg -gul sone 55-65 db	1	x		7670,57m <sup>2</sup>
Støy skytebane -gul sone 55-65 db	0		x	0m <sup>2</sup>
Trafikkulykke - Lettere skadd	0		x	0m <sup>2</sup>
Trafikkulykke - Alvorlig skadd	0		x	0m <sup>2</sup>
Trafikkulykke - Meget alvorlig skadd	0		x	0m <sup>2</sup>
Trafikkulykke - Drept	0		x	0m <sup>2</sup>
Trafikkmengde over 20000	0		x	0m <sup>2</sup>
Trafikkmengde 12001-20000	0		x	0m <sup>2</sup>
Trafikkmengde 6001-12000	0		x	0m <sup>2</sup>
Trafikkmengde 4001-6000	0		x	0m <sup>2</sup>
Trafikkmengde 1501-4000	0		x	0m <sup>2</sup>
Trafikkmengde 1-1500	0		x	0m <sup>2</sup>
Jord- og flomskred - Potensiell skredfare	1	x		14870,25m <sup>2</sup>
Steinsprang - Utløsningsområde	0		x	0m <sup>2</sup>
Steinsprang - Utløpsområde	0		x	0m <sup>2</sup>
Snøskred - Utløsningsområde	0		x	0m <sup>2</sup>
Snøskred - Utløpsområde	1	x		30624,01m <sup>2</sup>
Flomsoner Analyseområde	0		x	0m <sup>2</sup>
Flomsone 10 år	0		x	0m <sup>2</sup>
Flomsone 20 år	0		x	0m <sup>2</sup>
Flomsone 50 år	0		x	0m <sup>2</sup>
Flomsone 100 år	0		x	0m <sup>2</sup>
Flomsone 200 år	0		x	0m <sup>2</sup>
Flomflate 1995	0		x	0m <sup>2</sup>
Flomsone 500 år	0		x	0m <sup>2</sup>
Flomsoner - Elv og vann	0		x	0m <sup>2</sup>
Flomveier Dekningskart	2	x		61388,42m <sup>2</sup>
Flomveier - åpen mer enn 1 000 000 m2	1	x		0m <sup>2</sup>
Flomveier- åpen 500 000-1 000 000 m2	0		x	0m <sup>2</sup>
Flomveier- åpen 100 000-500 000 m2	1	x		0m <sup>2</sup>
Flomveier- åpen 50 000-100 000 m2	1	x		0m <sup>2</sup>
Flomveier- åpen 20 000-50 000 m2	5	x		0m <sup>2</sup>
Flomveier- åpen 10 000-20 000 m2	0		x	0m <sup>2</sup>
Flomveier forsenkinger- åpen	0		x	0m <sup>2</sup>
Flomveier - tette mer enn 1 000 000 m2	1	x		0m <sup>2</sup>
Flomveier- tette 500 000-1 000 000 m2	1	x		0m <sup>2</sup>
Flomveier- tette 100 000-500 000 m2	1	x		0m <sup>2</sup>
Flomveier- tette 50 000-100 000 m2	1	x		0m <sup>2</sup>
Flomveier- tette 20 000-50 000 m2	5	x		0m <sup>2</sup>
Flomveier- tette 10 000-20 000 m2	0		x	0m <sup>2</sup>
Flomveier forsenkinger- tette	0		x	0m <sup>2</sup>
Elverbekker_20mbuffer	1	x		5331,67m <sup>2</sup>
Skredhendelse - Utglidning	0		x	0m <sup>2</sup>
Skredhendelse - Isnedfall	0		x	0m <sup>2</sup>
Skredhendelse - Flomskred	0		x	0m <sup>2</sup>
Skredhendelse - Jordskred	0		x	0m <sup>2</sup>
Skredhendelse - Leirskred	0		x	0m <sup>2</sup>
Skredhendelse - Løsmasseskred, uspes.	0		x	0m <sup>2</sup>

Skredhendelse - Snøskred	0	x	0m <sup>2</sup>
Skredhendelse - Undervannskred	0	x	0m <sup>2</sup>
Skredhendelse - Steinskred	0	x	0m <sup>2</sup>
Skredhendelse - Ikke angitt	0	x	0m <sup>2</sup>
Skredhendelse - over 50 omkomne	0	x	0m <sup>2</sup>
Skredhendelse - 16-50 omkomne	0	x	0m <sup>2</sup>
Skredhendelse - 6-15 omkomne	0	x	0m <sup>2</sup>
Skredhendelse - 2-5 omkomne	0	x	0m <sup>2</sup>
Skredhendelse - 1 omkomne	0	x	0m <sup>2</sup>
Snøskred - ingen personskade eller ukjent	0	x	0m <sup>2</sup>
Snøskred - omkomne eller personskade	0	x	0m <sup>2</sup>

Du mangler tilgang til ett eller flere datasett. Komplette analyse krever kontakt med kommunen.

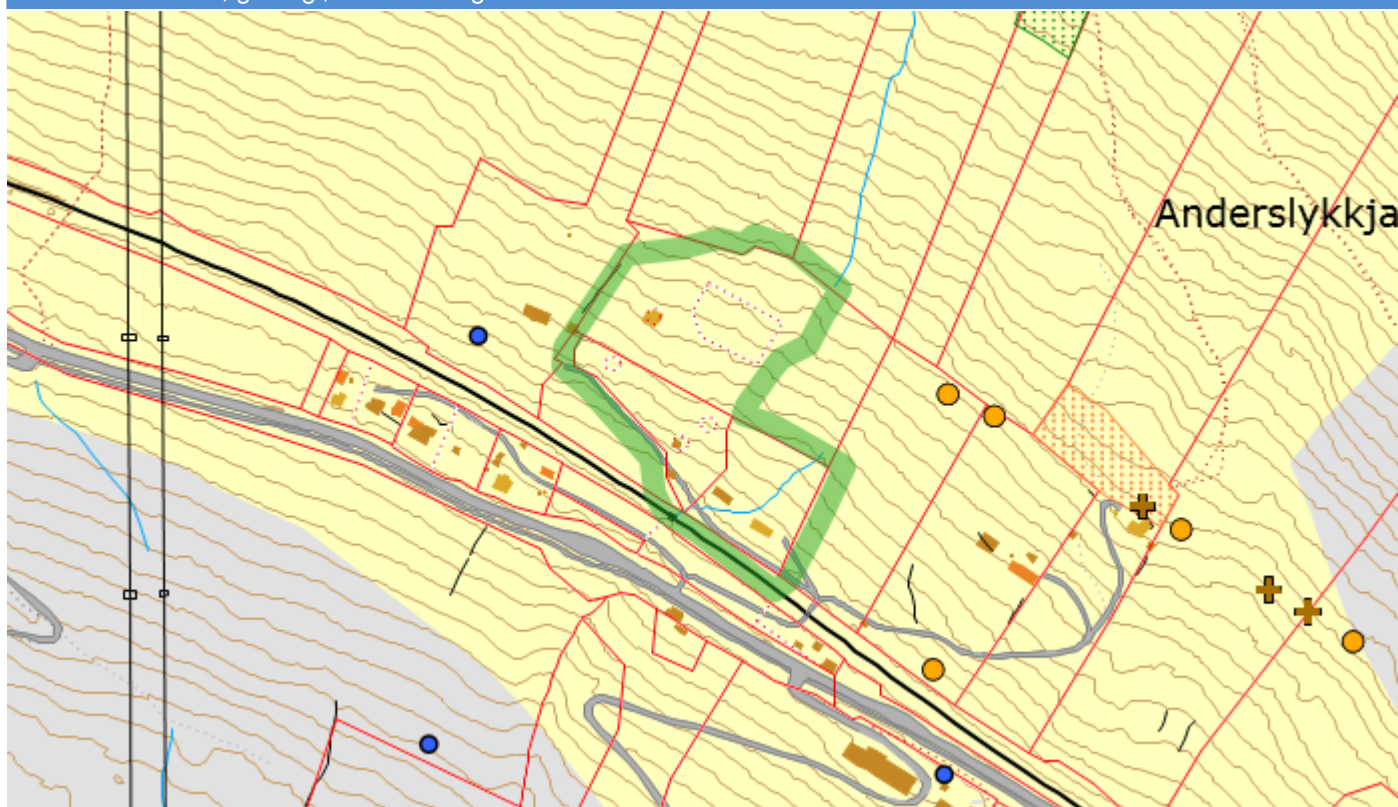


	Vernskog		Dyrkbar jord		Fulldyrka jord
	Overflatedyrka jord		Innmarksbeite		Skog av lav bonitet
	Uproduktiv skog		Jorddekt fastmark		Bebygd
	Samferdsel		Vann		

Analysetema	Antall	Registrert	Ikke registrert	Areal
Vernskog	1	x		483,76m <sup>2</sup>
Dyrkbar jord	3	x		299,27m <sup>2</sup>
Svært god jordkvalitet	0		x	0m <sup>2</sup>
God jordkvalitet	0		x	0m <sup>2</sup>
Mindre god jordkvalitet	0		x	0m <sup>2</sup>
Fulldyrka jord	2	x		2948,74m <sup>2</sup>
Overflatedyrka jord	1	x		3,98m <sup>2</sup>
Innmarksbeite	3	x		3418,78m <sup>2</sup>
Skog av særs høy bonitet (> 1 m <sup>3</sup> tilvekst pr. dekar og år)	0		x	0m <sup>2</sup>
Skog av høy bonitet (0,5 - 1 m <sup>3</sup> tilvekst pr. dekar og år)	0		x	0m <sup>2</sup>
Skog av middels bonitet (0,3 - 0,5 m <sup>3</sup> tilvekst pr. dekar og år)	0		x	0m <sup>2</sup>
Skog av lav bonitet (0,1- 0,3 m <sup>3</sup> tilvekst pr. dekar og år)	2	x		23534,27m <sup>2</sup>
Uproduktiv skog	0		x	0m <sup>2</sup>
Myr	0		x	0m <sup>2</sup>
Jorddekt fastmark	3	x		393,8m <sup>2</sup>
Åpen skrin fastmark	0		x	0m <sup>2</sup>
Bebygd	0		x	0m <sup>2</sup>
Samferdsel	2	x		394,65m <sup>2</sup>
Snøisbre	0		x	0m <sup>2</sup>

Vann	0	x	0m <sup>2</sup>
Ikke kartlagt	0	x	0m <sup>2</sup>
Bekkekløfter	0	x	0m <sup>2</sup>
Leirraviner	0	x	0m <sup>2</sup>
Gamle trær	0	x	0m <sup>2</sup>
Rik Bakkevegetasjon	0	x	0m <sup>2</sup>
Brannflater	0	x	0m <sup>2</sup>
Trær med hengelav	0	x	0m <sup>2</sup>
Rikbarkstrær	0	x	0m <sup>2</sup>
Stående død ved	0	x	0m <sup>2</sup>
Liggende død ved	0	x	0m <sup>2</sup>
Bergvegger flate	0	x	0m <sup>2</sup>
Bergvegger linje	0	x	0m <sup>2</sup>
Hule lauvtrær	0	x	0m <sup>2</sup>
Nøkkelbiotop med MiS	0	x	0m <sup>2</sup>
Reindrift - Sperregjerde, permanent	0	x	0m <sup>2</sup>
Reindrift - Sperregjerde, midlertidig	0	x	0m <sup>2</sup>
Reindrift - Beitehage	0	x	0m <sup>2</sup>
Reindrift - Fangarm	0	x	0m <sup>2</sup>
Reindrift - Bro	0	x	0m <sup>2</sup>
Reindrift - Reindriftsvei	0	x	0m <sup>2</sup>
Reindrift - Båttransport for rein	0	x	0m <sup>2</sup>
Reindriftsanlegg generelt	0	x	0m <sup>2</sup>
Reindrift - Merkegjerde	0	x	0m <sup>2</sup>
Reindrift - Skille/opplastingsgjerde rein	0	x	0m <sup>2</sup>
Reindrift - Kombinert gjerde (merke/slakt)	0	x	0m <sup>2</sup>
Reindrift - Feltslakteanlegg	0	x	0m <sup>2</sup>
Reindrift - Mobilt arbeidsgjerde	0	x	0m <sup>2</sup>
Reindrift - Bolig for reindriftsutøver	0	x	0m <sup>2</sup>
Reindrift - Gjeterbu / -hytte, varmestue	0	x	0m <sup>2</sup>
Reindrift - Mye brukt teltplass	0	x	0m <sup>2</sup>
Reindrift - Gamme	0	x	0m <sup>2</sup>
Reindrift - Naust/lager	0	x	0m <sup>2</sup>
Reindrift - ReinTrekkelei	0	x	0m <sup>2</sup>
Reindrift - Flyttelei	0	x	0m <sup>2</sup>
Reindrift - Oppsamlingområde	0	x	0m <sup>2</sup>
Reindrift - Årstidsbeite Vårbeite I	0	x	0m <sup>2</sup>
Reindrift - Årstidsbeite Vårbeite II	0	x	0m <sup>2</sup>
Reindrift - Årstidsbeite Vinterbeite I	0	x	0m <sup>2</sup>
Reindrift - Årstidsbeite Vinterbeite II	0	x	0m <sup>2</sup>
Reindrift - Årstidsbeite Sommerbeite I	0	x	0m <sup>2</sup>
Reindrift - Årstidsbeite Sommerbeite II	0	x	0m <sup>2</sup>
Reindrift - Årstidsbeite Høstvinterbeite I	0	x	0m <sup>2</sup>
Reindrift - Årstidsbeite Høstvinterbeite II	0	x	0m <sup>2</sup>
Reindrift - Årstidsbeite Høstbeite I	0	x	0m <sup>2</sup>
Reindrift - Årstidsbeite Høstbeite II	0	x	0m <sup>2</sup>
Reindrift Konsesjonsområde	0	x	0m <sup>2</sup>
Akvakulturlokaliteter - aktive	0	x	0m <sup>2</sup>





- Grunnvannbrønn, Fjell
- + Alle arter av stor forvaltningsinteresse
- Alle arter av særlig stor forvaltningsinteresse
- INON - 1 - 3 km fra inngrep
- Radon aktsomhet - Usikker
- Tynn morene
- Bresjø- / innsjøavsetning
- Verneplanområde
- Ansvarsarter
- Alle arter av særlig stor forvaltningsinteresse
- Radon aktsomhet - Høy
- Tykk morene
- Tynn morene
- Nedbørfelt
- Ansvarsarter
- Landskapsvernområde
- Radon aktsomhet - Moderat til lav
- Tykk morene
- Bresjø- / innsjøavsetning

Analysetema	Antall	Registrert	Ikke registrert	Areal
Nasjonalt og regionalt viktige kulturlandskap	0		x	0m <sup>2</sup>
Råstoff prøvepunkt	0		x	0m <sup>2</sup>
Naturstein område punkt	0		x	0m <sup>2</sup>
Industrimineraler område punkt	0		x	0m <sup>2</sup>
Malm område punkt	0		x	0m <sup>2</sup>
Naturstein Lokalitet	0		x	0m <sup>2</sup>
Industrimineraler Lokalitet	0		x	0m <sup>2</sup>
Malm Lokalitet	0		x	0m <sup>2</sup>
Naturstein område	0		x	0m <sup>2</sup>
Industrimineraler område	0		x	0m <sup>2</sup>
Malm område	0		x	0m <sup>2</sup>
Grus og puk, Esker	0		x	0m <sup>2</sup>
Massetak i drift	0		x	0m <sup>2</sup>
Massetak i sporadisk drift	0		x	0m <sup>2</sup>

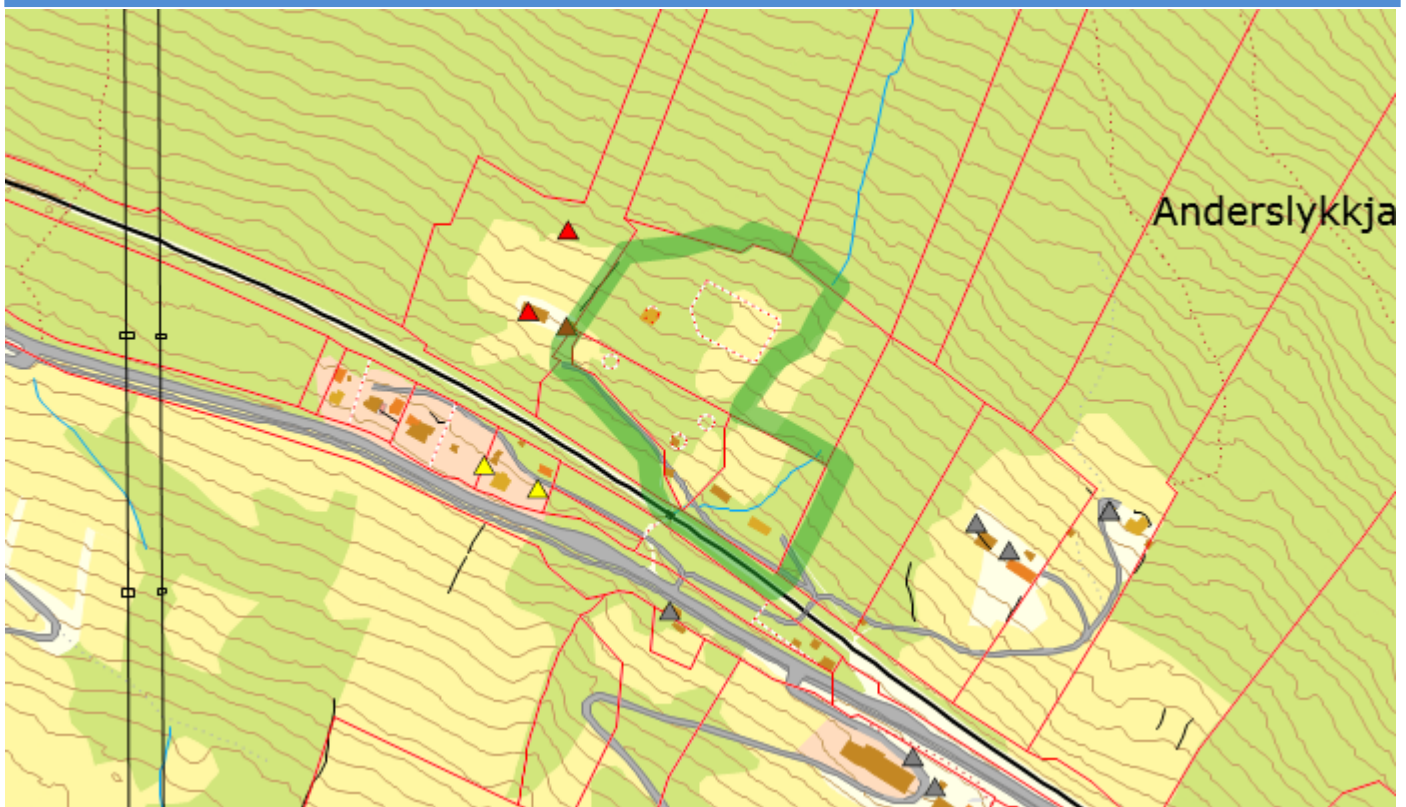
Massetak nedlagt	0		x	0m <sup>2</sup>
Massetak utplanert	0		x	0m <sup>2</sup>
Grusressurser	0		x	0m <sup>2</sup>
Pukkverk i drift	0		x	0m <sup>2</sup>
Pukkverk i sporadisk drift	0		x	0m <sup>2</sup>
Pukkverk nedlagt	0		x	0m <sup>2</sup>
Pukkverk utplanert	0		x	0m <sup>2</sup>
Pukkressurser	0		x	0m <sup>2</sup>
Bergrettigheter	0		x	0m <sup>2</sup>
Grunnvannbrønn, Løsmasse	0		x	0m <sup>2</sup>
Grunnvannbrønn, Fjell	0		x	0m <sup>2</sup>
Energibrønn, Løsmasse	0		x	0m <sup>2</sup>
Energibrønn, Fjell	0		x	0m <sup>2</sup>
LGNbrønn, Løsmasse	0		x	0m <sup>2</sup>
LGNbrønn, Fjell	0		x	0m <sup>2</sup>
LGNØmråde ref punkt, Løsmasse	0		x	0m <sup>2</sup>
LGNØmråde ref punkt, Fjell	0		x	0m <sup>2</sup>
Grunnvann oppkomme, Løsmasse	0		x	0m <sup>2</sup>
Grunnvann oppkomme, Fjell	0		x	0m <sup>2</sup>
LGN grunnvann oppkomme, Løsmasse	0		x	0m <sup>2</sup>
LGN grunnvann oppkomme, Fjell	0		x	0m <sup>2</sup>
Brønnpark, Løsmasse	0		x	0m <sup>2</sup>
Brønnpark, Fjell	0		x	0m <sup>2</sup>
Sonderboring	0		x	0m <sup>2</sup>
Alunskifer	0		x	0m <sup>2</sup>
Radon aktsomhet - Særlig høy	0		x	0m <sup>2</sup>
Radon aktsomhet - Høy	0		x	0m <sup>2</sup>
Radon aktsomhet - Moderat til lav	1	x		30694,21m <sup>2</sup>
Radon aktsomhet - Usikker	0		x	0m <sup>2</sup>
Morenemateriale, uspesifisert	0		x	0m <sup>2</sup>
Tykk morene	1	x		30694,21m <sup>2</sup>
Tynn morene	0		x	0m <sup>2</sup>
Randmorene	0		x	0m <sup>2</sup>
Breelavsetning	0		x	0m <sup>2</sup>
Bresjø- / innsjøavsetning	0		x	0m <sup>2</sup>
Hav- og fjordavsetning, tykt dekke	0		x	0m <sup>2</sup>
Marin strandavsetning	0		x	0m <sup>2</sup>
Hav- og fjordavsetning, strandavsetning, tynt dekke	0		x	0m <sup>2</sup>
Elveavsetning	0		x	0m <sup>2</sup>
Vindavsetning	0		x	0m <sup>2</sup>
Forvittringsmateriale	0		x	0m <sup>2</sup>
Skredmateriale	0		x	0m <sup>2</sup>
Steinbreavsetning	0		x	0m <sup>2</sup>
Torv og myr (Organisk materiale)	0		x	0m <sup>2</sup>
Humusdekke/ tynt torvdekke over berggrunn	0		x	0m <sup>2</sup>
Bart fjell / fjell med tynt torvdekke, uspesifisert	0		x	0m <sup>2</sup>
Fyllmasse (antropogent materiale)	0		x	0m <sup>2</sup>
Mulighet for marin leire - Svært stor	0		x	0m <sup>2</sup>



Mulighet for marin leire - Svært stor men usammenhengende/tynt	0	x	0m <sup>2</sup>
Mulighet for marin leire - Stor	0	x	0m <sup>2</sup>
Mulighet for marin leire - Middels	0	x	0m <sup>2</sup>
Mulighet for marin leire - Liten	0	x	0m <sup>2</sup>
Mulighet for marin leire - Stort sett fraværende	0	x	0m <sup>2</sup>
Naturtyper - Svært viktig og viktig - punkt	0	x	0m <sup>2</sup>
Naturtyper - Svært viktig og viktig	0	x	0m <sup>2</sup>
Naturtyper - Lokalt viktig	0	x	0m <sup>2</sup>
Naturtyper - Lokalt viktig - punkt	0	x	0m <sup>2</sup>
Myr og kilde, A-områder	0	x	0m <sup>2</sup>
Myr og kilde, B-områder	0	x	0m <sup>2</sup>
Myr og kilde, C-områder	0	x	0m <sup>2</sup>
Rasmark, berg og krattkant, A-områder	0	x	0m <sup>2</sup>
Rasmark, berg og krattkant, B-områder	0	x	0m <sup>2</sup>
Rasmark, berg og krattkant, C-områder	0	x	0m <sup>2</sup>
Fjell, A-områder	0	x	0m <sup>2</sup>
Fjell, B-områder	0	x	0m <sup>2</sup>
Fjell, C-områder	0	x	0m <sup>2</sup>
Kulturlandskap, A-områder	0	x	0m <sup>2</sup>
Kulturlandskap, B-områder	0	x	0m <sup>2</sup>
Kulturlandskap, C-områder	0	x	0m <sup>2</sup>
Ferskvann og våtmark, A-områder	0	x	0m <sup>2</sup>
Ferskvann og våtmark, B-områder	0	x	0m <sup>2</sup>
Ferskvann og våtmark, C-områder	0	x	0m <sup>2</sup>
Skog, A-områder	0	x	0m <sup>2</sup>
Skog, B-områder	0	x	0m <sup>2</sup>
Skog, C-områder	0	x	0m <sup>2</sup>
Havstrand og kyst, A-områder	0	x	0m <sup>2</sup>
Havstrand og kyst, B-områder	0	x	0m <sup>2</sup>
Havstrand og kyst, C-områder	0	x	0m <sup>2</sup>
Andre viktige naturtyper, A-områder	0	x	0m <sup>2</sup>
Andre viktige naturtyper, B-områder	0	x	0m <sup>2</sup>
Andre viktige naturtyper, C-områder	0	x	0m <sup>2</sup>
Marine naturtyper, A-områder	0	x	0m <sup>2</sup>
Marine naturtyper, B-områder	0	x	0m <sup>2</sup>
Marine naturtyper, C-områder	0	x	0m <sup>2</sup>
Foreslåtte Naturvernområder	0	x	0m <sup>2</sup>
Nasjonalpark	0	x	0m <sup>2</sup>
Naturresevat	0	x	0m <sup>2</sup>
Landskapsvernområde	0	x	0m <sup>2</sup>
Marint verneområde	0	x	0m <sup>2</sup>
Artsfredning	0	x	0m <sup>2</sup>
Annen fredning	0	x	0m <sup>2</sup>
Vernet enkeltobjekt	0	x	0m <sup>2</sup>
INON - >=5 km fra inngrep	0	x	0m <sup>2</sup>
INON - 3 - 5 km fra inngrep	0	x	0m <sup>2</sup>
INON - 1 - 3 km fra inngrep	0	x	0m <sup>2</sup>

Forurenset grunn - Mulig/kjent påvirkning	0	x	0m <sup>2</sup>
Forurenset grunn - Liten/ingen kjent påvirkning med dagens bruk	0	x	0m <sup>2</sup>
Forurenset grunn - Liten/ingen kjent påvirkning	0	x	0m <sup>2</sup>
Forurenset grunn - Ukjent påvirkning	0	x	0m <sup>2</sup>
Alle fremmede arter - punkt	0	x	0m <sup>2</sup>
Alle fremmede arter	0	x	0m <sup>2</sup>
Alle arter av stor forvaltningsinteresse - punkt	0	x	0m <sup>2</sup>
Alle arter av stor forvaltningsinteresse	0	x	0m <sup>2</sup>
Fredete arter - punkt	0	x	0m <sup>2</sup>
Fredete arter	0	x	0m <sup>2</sup>
Prioriterte arter, økologiske funksjonsområder - punkt	0	x	0m <sup>2</sup>
Prioriterte arter - punkt	0	x	0m <sup>2</sup>
Prioriterte arter, økologiske funksjonsområder	0	x	0m <sup>2</sup>
Prioriterte arter	0	x	0m <sup>2</sup>
Spesielle økologiske artsformer - punkt	0	x	0m <sup>2</sup>
Spesielle økologiske artsformer	0	x	0m <sup>2</sup>
Andre spesielt hensynskrevende arter - punkt	0	x	0m <sup>2</sup>
Andre spesielt hensynskrevende arter	0	x	0m <sup>2</sup>
Trua arter - punkt	0	x	0m <sup>2</sup>
Trua arter	0	x	0m <sup>2</sup>
Ansvarsarter - punkt	0	x	0m <sup>2</sup>
Ansvarsarter	0	x	0m <sup>2</sup>
Verneplanområde for vassdrag	0	x	0m <sup>2</sup>
Villreinområder	0	x	0m <sup>2</sup>

Du mangler tilgang til ett eller flere datasett. Komplette analyse krever kontakt med kommunen.

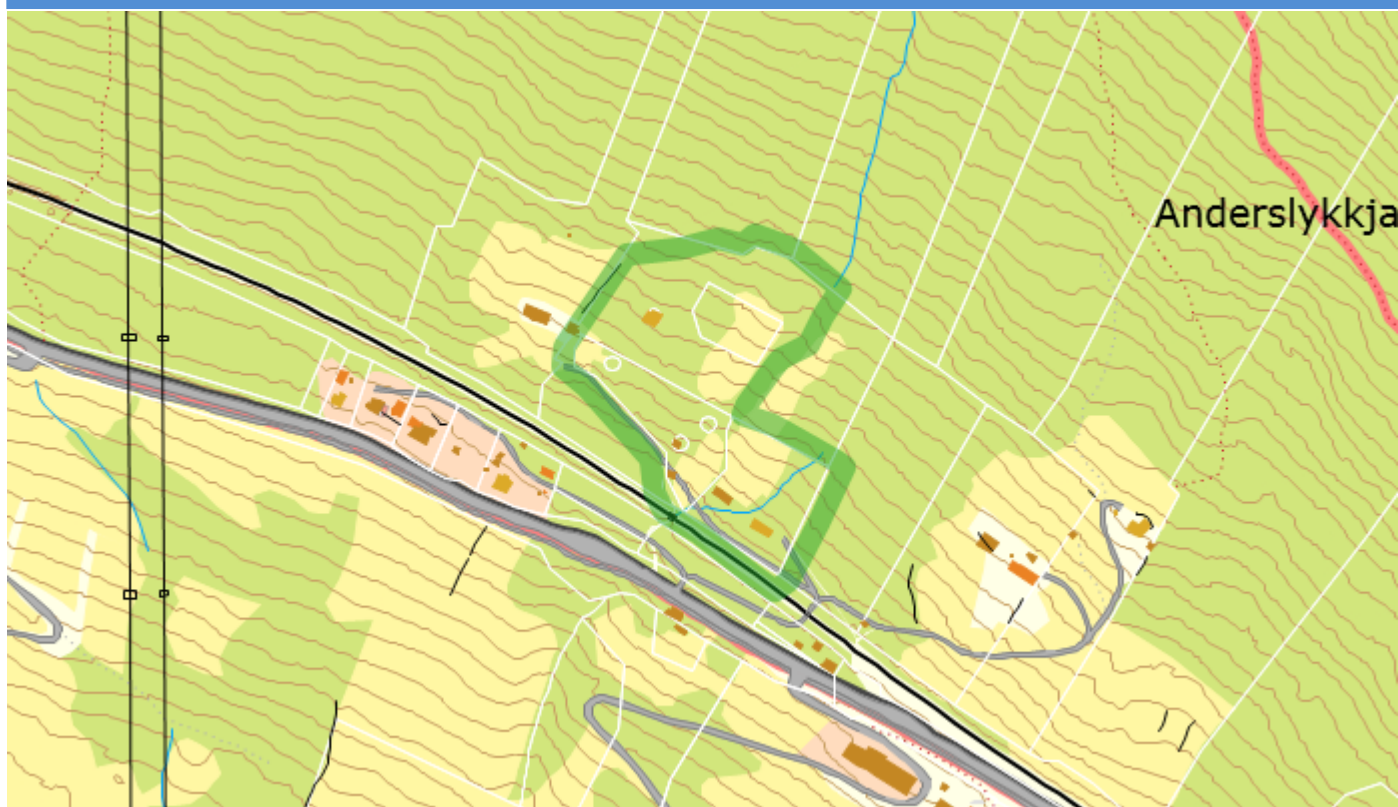


▲ Annet SEFRAC-bygg

 ▲ Meldeplikt ihht  
Kulturminnelova §25

▲ Ruin eller fjernet objekt

Analysetema	Antall	Registrert	Ikke registrert	Areal
Annet SEFRAC-bygg	0		x	0m <sup>2</sup>
Meldeplikt ihht Kulturminnelova §25	0		x	0m <sup>2</sup>
Ruin eller fjernet objekt	0		x	0m <sup>2</sup>
Fjernmålte kulturminner	0		x	0m <sup>2</sup>
Fredete bygninger	0		x	0m <sup>2</sup>
Nasjonalt og regionalt viktige	0		x	0m <sup>2</sup>
Verneverdige tette trehusmiljøer	0		x	0m <sup>2</sup>
Brannsmitteområder	0		x	0m <sup>2</sup>
Fjernet/ opphevet/ uavklart fredning	0		x	0m <sup>2</sup>
Kommunalt vernet/ statlig listeført/ listeført kirke	0		x	0m <sup>2</sup>
Ikke fredet	0		x	0m <sup>2</sup>
Fredningssak pågår	0		x	0m <sup>2</sup>
Automatisk fredet/ forskriftsfredet /fredningssak pågår/ midlertidig fredet/ vedtaksfredet	0		x	0m <sup>2</sup>
Vernet el. uavklart lokalitet - Lokenk	0		x	0m <sup>2</sup>
Tidligere fredet lokalitet - Lokenk	0		x	0m <sup>2</sup>
Ikke fredet lokalitet - Lokenk	0		x	0m <sup>2</sup>
Kulturminne med SLD - Lokenk	0		x	0m <sup>2</sup>
Vernet el. uavklart lokalitet	0		x	0m <sup>2</sup>
Tidligere fredet lokalitet	0		x	0m <sup>2</sup>
Ikke fredet lokalitet	0		x	0m <sup>2</sup>
Kulturminne med SLD	0		x	0m <sup>2</sup>
Sikringssoner - standard visning	0		x	0m <sup>2</sup>
Kulturmiljøer	0		x	0m <sup>2</sup>



Fotrute

Sykkelrute

Analysetema	Antall	Registrert	Ikke registrert	Areal
Statlig sikra friluftslivsområde	0		x	0m <sup>2</sup>
Fotrute	0		x	0m <sup>2</sup>
Fotrute med båttransport	0		x	0m <sup>2</sup>
Sykkelrute	0		x	0m <sup>2</sup>
Skiløype	0		x	0m <sup>2</sup>
Annen Rute	0		x	0m <sup>2</sup>
Svært viktig friluftslivsområde	0		x	0m <sup>2</sup>
Viktig friluftslivsområde	0		x	0m <sup>2</sup>
Registrert friluftslivsområde	0		x	0m <sup>2</sup>
Friluftslivsområde - Ikke klassifisert	0		x	0m <sup>2</sup>
Nærturterreng	0		x	0m <sup>2</sup>
Leke- og rekreasjonsområde	0		x	0m <sup>2</sup>
Grønncorridor	0		x	0m <sup>2</sup>
Marka	0		x	0m <sup>2</sup>
Strandsone med tilhørende sjø og vassdrag	0		x	0m <sup>2</sup>
Jordbrukslandskap	0		x	0m <sup>2</sup>
Utfartsområde	0		x	0m <sup>2</sup>
Store turområder med tilrettelegging	0		x	0m <sup>2</sup>
Store turområder uten tilrettelegging	0		x	0m <sup>2</sup>
Særlige kvalitetsområder	0		x	0m <sup>2</sup>
Andre friluftslivsområder	0		x	0m <sup>2</sup>

Eiendommer innenfor analyseområdet							
Kommune	Gårdsnummer	Bruksnummer	Festenummer	Seksjonsnummer	Antall	Areal	
512	129	11	0	0	1	857,51m <sup>2</sup>	
512	122	3	0	0	1	0m <sup>2</sup>	
512	125	5	0	0	2	2020,44m <sup>2</sup>	
512	125	8	0	0	1	233,85m <sup>2</sup>	
512	124	4	0	0	1	917,77m <sup>2</sup>	
512	125	3	0	0	1	12764,11m <sup>2</sup>	
512	125	3	1	0	1	90,38m <sup>2</sup>	
512	125	35	1	0	1	90,34m <sup>2</sup>	
512	125	35	2	0	1	90,38m <sup>2</sup>	
512	125	35	3	0	1	89,90m <sup>2</sup>	
512	125	10	0	0	1	2164,68m <sup>2</sup>	
512	125	13	0	0	1	6167,12m <sup>2</sup>	
512	125	35	0	0	1	5207,70m <sup>2</sup>	

Bygninger innenfor analyseområdet			
Byggtype	Antall	Areal	
Hus for dyr/landbr.lager/silo	1	76,52m <sup>2</sup>	
Fritidsbygg, hytter; sommerhus og lignende	2	183,96m <sup>2</sup>	
Garasje ; uthus annekst til bolig	1	10,34m <sup>2</sup>	

Gjeldende forhold i kommuneplaner som berører analyseområdet	
Fare/sikring/hensyn/båndlegging	Areal
Ras- og skredfare	30694,21m <sup>2</sup>

Gjeldende arealformål i kommuneplaner/kommunedelplaner som berører analyseområdet		
Formål	Status	Areal
Landbruk-, natur- og friluftformål samt reindrift (LNFR)	Nåværende	5655,03m <sup>2</sup>
Fritidsbebyggelse	Nåværende	25039,18m <sup>2</sup>